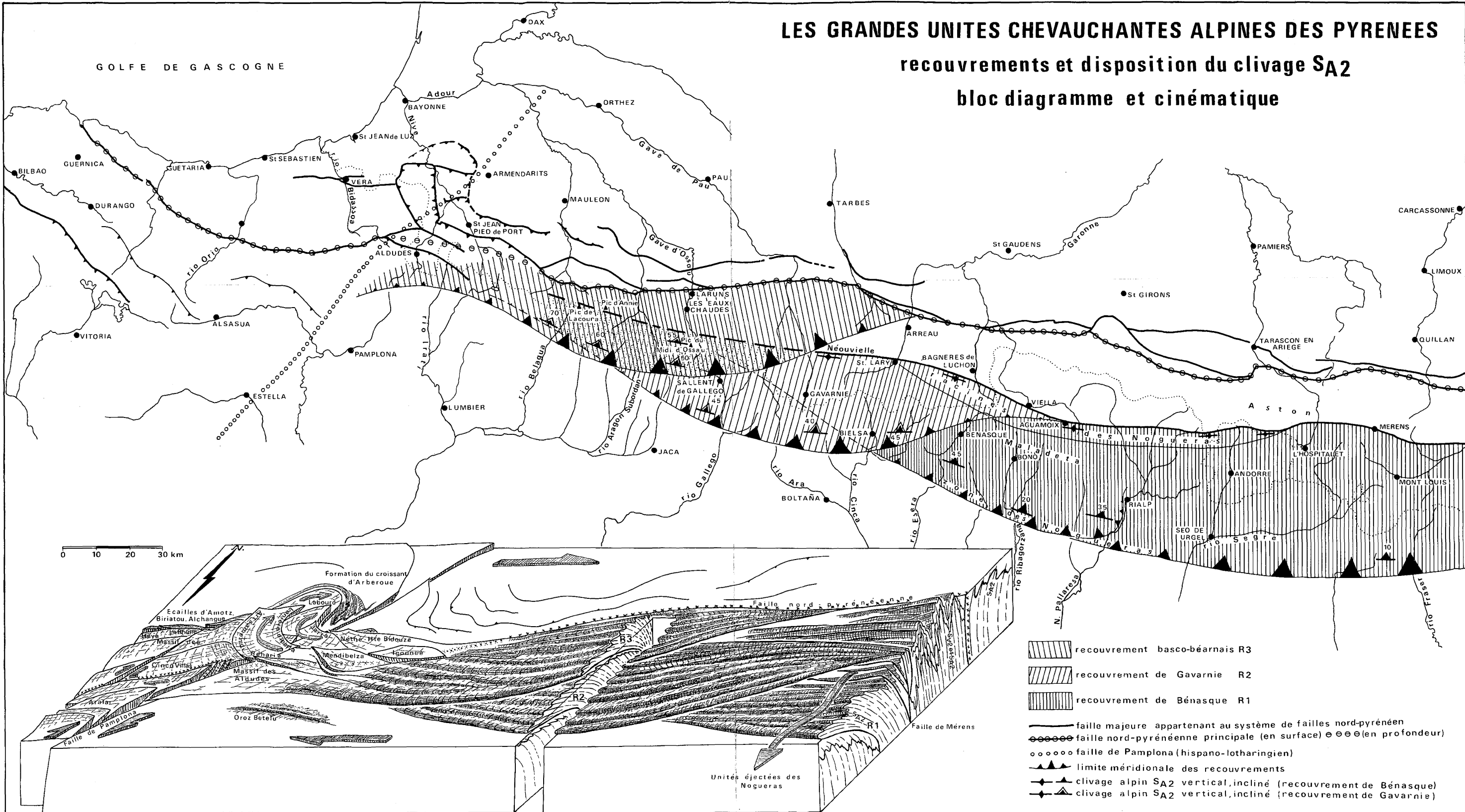












LES GRANDES UNITES CHEVAUCHANTES ALPINES DES PYRENEES

recouvrements et disposition du clivage SA2

bloc diagramme et cinématique



0 10 20 30 km

-  recouvrement basco-béarnais R3
-  recouvrement de Gavarnie R2
-  recouvrement de Bénéasque R1
-  faille majeure appartenant au système de failles nord-pyrénéennes
-  faille nord-pyrénéenne principale (en surface)  (en profondeur)
-  faille de Pamplona (hispano-lotharingien)
-  limite méridionale des recouvrements
-  clivage alpin SA2 vertical, incliné (recouvrement de Bénéasque)
-  clivage alpin SA2 vertical, incliné (recouvrement de Gavarnie)